المملكة العربية السعودية

وزارة التعليم
Ministry of Education

قررت وزارة التعليم تدريس
هذا الكتاب وطبعه على نفقتها

الدراسات الاجتماعية

الصف الخامس الابتدائي

الفصول الدراسية الثلاثة

الإعداد والتنفيذ
دارة الملك عبدالعزيز

الحلول اون لاين
hulul.online

الاسم: .....

الصف: ..... الفصل: .....

المدرسة: .....

يوزع مجاناً ولا يباع

٢

الفصل الدراسي الثاني

حلول
الحلول اون لاين
hululonline

وزارة التعليم
Ministry of Education
2022 - 1444

محتويات
الفصل الدراسي الثاني

الوحدة الرابعة: جغرافية وطني المملكة العربية السعودية ٦٦

الدرس الحادي عشر: الموقع والحدود ٦٨

الدرس الثاني عشر: مظاهر السطح ٧١

الدرس الثالث عشر: المناطق الرملية ٧٧

الدرس الرابع عشر: الأودية ٨٠

الدرس الخامس عشر: المناطق الساحلية والجُزُر ٨٤

الدرس السادس عشر: المناطق الإدارية ٨٧

تقويم الوحدة الرابعة ١٠١

الوحدة الخامسة: مؤسَّسات الدولة ١٠٦

الدرس السابع عشر: مفهوم مؤسَّسات الدولة ١٠٨

الدرس الثامن عشر: الخِدْمات الحكومية ١١١

الدرس التاسع عشر: الحِماية الاجتماعية والصحية ١١٤

تقويم الوحدة الخامسة ١١٧

حلول
hulul.online

وزارة التعليم
Ministry of Education
2022 - 1444

الوحدة الرابعة

جغرافية وطني
المملكة العربية السعودية

- الدرس الحادي عشر: الموقع والحدود
- الدرس الثاني عشر: مظاهر السطح
- الدرس الثالث عشر: المناطق الرملية
- الدرس الرابع عشر: الأودية
- الدرس الخامس عشر: المناطق الساحلية والجُزُر
- الدرس السادس عشر: المناطق الإدارية

الحلول
الحلول اون لاين
hulul.online

وزارة التعليم
Ministry of Education
2022 - 1444

سوف أتعلم في هذه الوحدة

- موقع وطني وحدوده.
- الأشكال الطبيعية لأرض وطني.
- مناطق وطني ومحافظاتها.

حلول
الحلول أون لاين
hulul.online

وزارة التعليم
Ministry of Education
2022 - 1444

الدرس الرقمي

www.ien.edu.sa

الدرس الحادي عشر

الموقع والحدود

نفكر ونستنتج

لموقع المملكة العربية السعودية أهمية كبرى تميزها عن غيرها من دول العالم، فأين تقع المملكة العربية السعودية؟ وما أهمية موقعها؟

تقع المملكة العربية السعودية في الجنوب الغربي لقارة آسيا، وتشغل أكثر من ثُلُثَي مساحة شبه الجزيرة العربية التي تربط بين ثلاث قارات، هي: آسيا وأوروبا وإفريقيا.

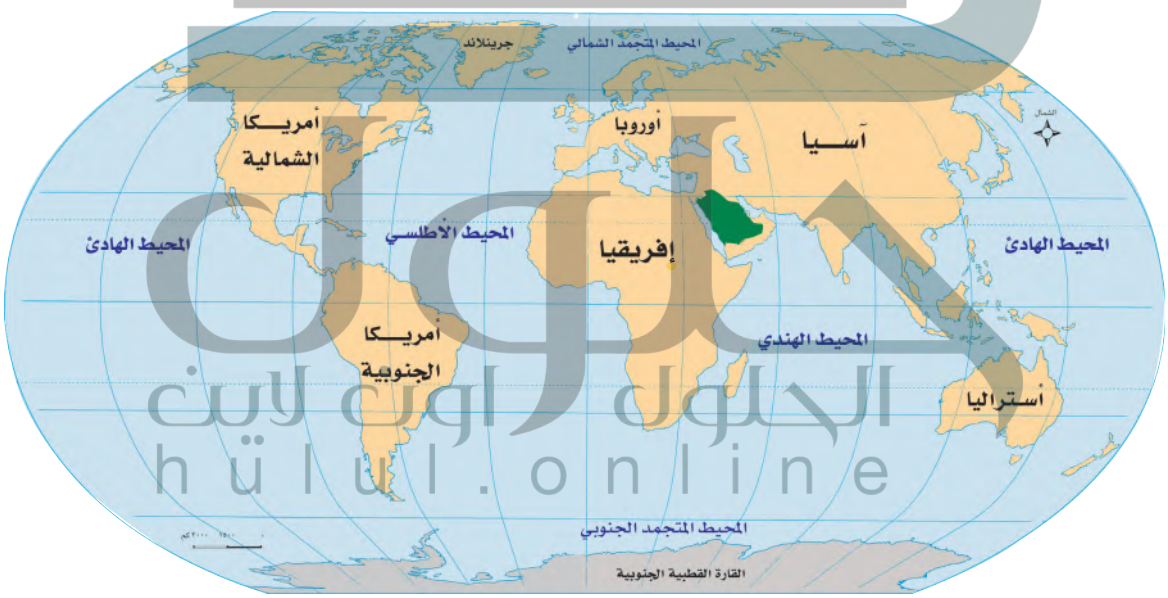

ما أهمية موقع وطني المملكة العربية السعودية؟

- يحوي الموقع قبلة المسلمين.
- يربط الموقع بين قارات متعددة.
- يتوسط الموقع دول العالم.

الحلول أون لاين
hulul.online

نشاط ١

ينظر الطلبة إلى الخريطة الآتية، ويجيبون عن الأسئلة:

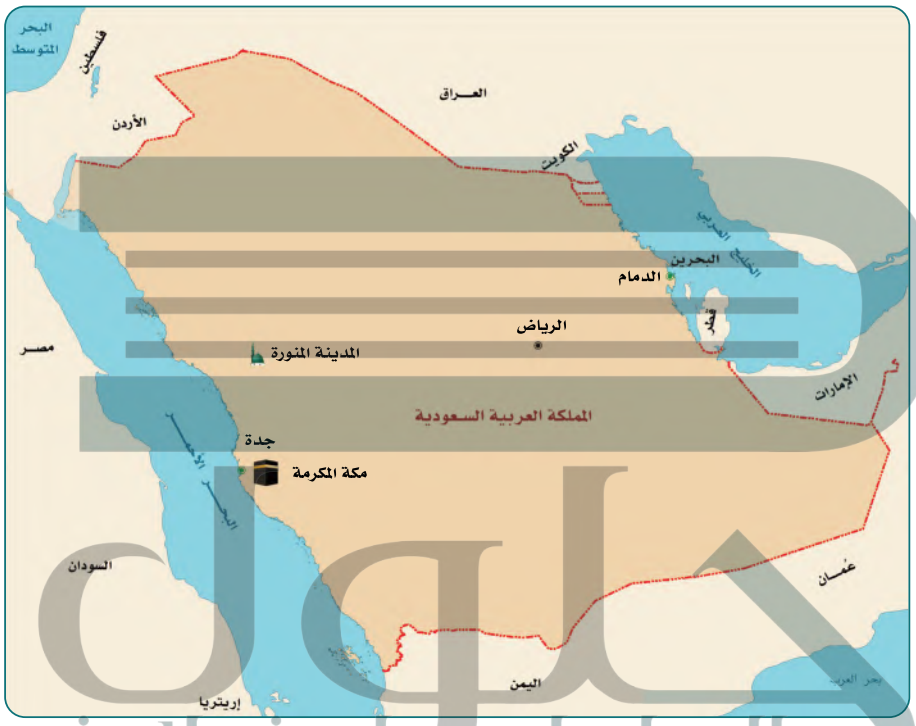

أ- المقدسات الإسلامية في وطني هي: **الكعبة في مكة المكرمة** و **المسجد النبوي في المدينة المنورة**

ب- يطل وطني على مسطحين مائيين مهمين، هما: **الخليج العربي**، و **البحر الأحمر** .

ج- تحيط بوطني حدود مشتركة مع دول عربية شقيقة، هي: .....

الأردن والعراق وسلطنة عمان واليمن والبحرين وقطر والأمارات العربية .

تبلغ مساحة وطني المملكة العربية السعودية مليونَي كم٢ (٢,٠٠٠,٠٠٠ كم٢)
وتمثل هذه المساحة ٧٠٪ من مساحة شبه الجزيرة العربية

حلول
الحلول أونلاين
hulul.online

يحدّ وطني المملكة العربية السعودية:

أ- من الشمال ← الكويت، والعراق، والمملكة الأردنية.

ب- من الشرق ← الإمارات العربية المتحدة، ومملكة البحرين، ودولة قطر، والخليج العربي.

ج- من الجنوب ← سلطنة عمان، والجمهورية اليمنية.

د- من الغرب ← البحر الأحمر.

نشاط ٢

ينظر الطلبة إلى الخريطة، ويحدّدون مواقع الأماكن الآتية بالرجوع إلى مصادر التعلم:

أ- خليج العَقَبة ب- جُزُر فَرَسان ج- الخَفْجي د- موقع مشروع نيوم

الحلول أون لاين
hulul.online

الدرس الرقمي

www.ien.edu.sa

الدرس الثاني عشر

مظاهر السطح

نفكر ونستنتج

تتنوع مظاهر السطح في المملكة العربية السعودية وتضفي شكلاً طبيعياً متنوعاً، فما أهم الجبال؟ وما سِماتها؟ وما أهم الحَرّات والهِضاب؟

الجبال:

هي المناطق الشديدة الارتفاع ذات القمم العالية، وتضفي السلاسل الجبلية شكلاً طبيعياً رائعاً داخل وطني المملكة العربية السعودية، ومن أبرز تلك الجبال:

١ جبال الحِجاز

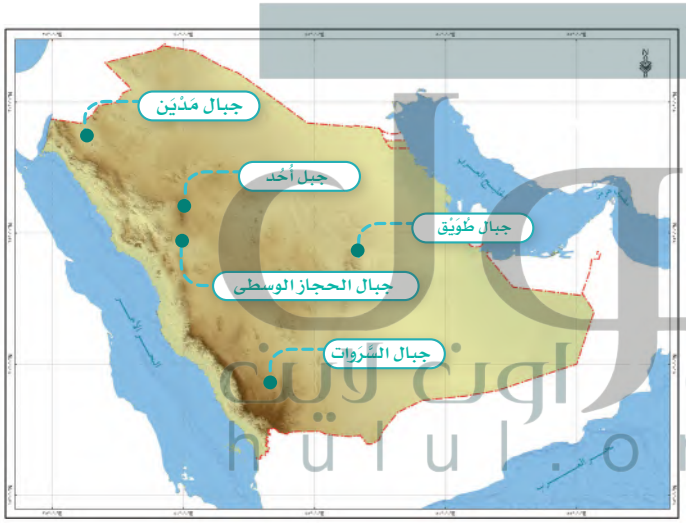

سلسلة جبال موازية للبحر الأحمر، وهي أكثر الجبال امتداداً وارتفاعاً في شبه الجزيرة العربية، إذ يُراوِح عرضها بين ٤٠ و١٤٠ كم، وسميت بهذا الاسم؛ لأنها تحجز بين هَضَبة نَجْد وسهول تِهامة.

للاطلاع

تتكون سلسلة جبال الحِجاز من الجبال الآتية:

- **جبال مَدْيَن:** في الجهة الشمالية بمحاذاة العَقَبة والبحر الأحمر.
- **جبال الحجاز الوسطى:** تبدأ من النهاية الجنوبية لجبال مَدْيَن بمحاذاة سهول تِهامة.
- **جبال السَّرَوات:** تبدأ من جنوب مكة حتى باب المَنْدَب جنوب غربي اليمن.

وزارة التعليم
Ministry of Education
2022 - 1444

للاطلاع

ارتفاعات بعض الجبال في وطني:

جبل السُّوْدة قرب أبها	ارتفاع القِمَم الجبليّة فيه يصل إلى نحو ٣٠١٥م عن مستوى سطح البحر
الجبال القريبة من مكة المكرمة	ارتفاع القِمَم الجبليّة فيها يصل إلى نحو ٢٥٠٠م عن مستوى سطح البحر
الجبال القريبة من المدينة المنورة	ارتفاع القِمَم الجبليّة فيها يصل إلى نحو ٢٠٠٠م عن مستوى سطح البحر

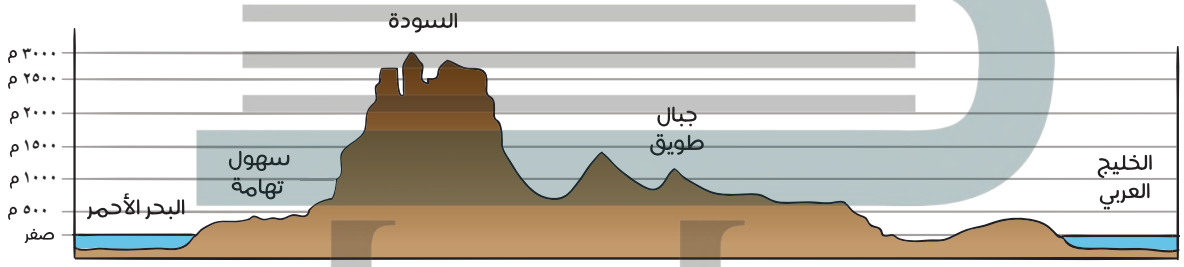

رسم توضيحي يبين ارتفاعات الجبال

٢ جبال طُوَيْق

تقع جبال طويق في منطقة نَجْد، وتُسمّى أيضاً جبال العارِض أو اليمامة.

للاطلاع

تمتد جبال طويق ٨٠٠ كم تقريباً من جنوبي القصيم إلى مشارف وادي الدواسر ومنطقة الربع الخالي جنوباً على شكل طَوْق أو قَوْس يتجه طرفاه إلى الغرب، ويُراوِح عرضه في الوسط بين ١٠ كم و٢٠ كم عند الأطراف الشمالية والجنوبية.

جبال طويق

حلول الحلول hulul.online

٣ الجبال المنفردة

مثل: جبلَي أَجأ وسَلْمى في حائل، وجبل أُحُد في المدينة المنورة الذي يبلغ طوله من الشرق إلى الغرب نحو سبعة كيلومترات.

ولهذا الجبل مكانته التاريخية في سيرة نبينا محمد ﷺ حيث دارت عنده أحداث معركة أحد، وقال فيه النبي ﷺ: «إن أُحُداً جبل يحبنا ونحبه» رواه مسلم.

جبل أحد

الحَرّات:

تنتشر في غرب المملكة العربية السعودية، ومن أشهرها: حَرَّة البِرْك، وحرة الرَّحا، وحرة خَيْبَر، وحرة كُشُب، وحرة رُهاط، وحرة واقِم.

ما الحَرّات؟

الحَرّات هي سطوح لابِيَّةٌ سوداء نتجت عن تدفقات بركانية قديمة. واللّابَة هي كُتَل سائلة منصهرة تحولت إلى حجارة سوداء على سطح الأرض.

فوهة الجبل الأبيض البركاني في خيبر

للاطلاع

الحرات في وطني مواقع طبيعية رائعة، وتعدّ من الثروات الطبيعية التي تجب المحافظة عليها.

حلول الحلول أون لاين hulul.online

نشاط ١

قال الشاعر عَمْرو بن كُلْثوم:

فأعْرَضَتِ اليمامةُ واشْمَخَرَّتْ كأسيافٍ بأيدي مُصْلِتِينا

يتحدث هذا الشاعر عن جبال مهمة في وطني، فما هي (بالاستعانة بالصورة أسفل الصفحة)؟

جبال طويق

الهِضاب:

هي الأرض المرتفعة والمُسَطَّحَة.

تعدّ الهِضاب من أكثر التضاريس اتساعاً في المملكة العربية السعودية:

ومن أبرز الهضاب:

١ هَضَبة عَسير ونَجْران:

تقع جنوب المملكة العربية السعودية، ويبلغ ارتفاعها بين ٩٠٠ و١٧٠٠ متر.

٢ هَضَبة حِسْمَى:

تقع شمال غربي المملكة العربية السعودية، وهي متوسطة الارتفاع.

٣ هَضَبة نَجْد:

تمتد وسط شبه الجزيرة العربية، وهي أكبر الهِضاب فيها، وتقع فيها مدينة الرياض عاصمة وطني.

٤ هَضَبة الصُّمَّان:

وهي هضبة صخرية شرق المملكة العربية السعودية.

هضبة نجد

هضبة نجران

حلول الحلول online hulul online

نشاط ٢



حرة رهاط

حَرّة رُهاط تقع على بعد ١٩ كم جنوب شرقي المدينة المنورة وتمتد إلى مكة المكرمة.

حلول الطلاب
hulul.online

يصف الطلبة المعالم التضاريسية لهذا المكان.

١- حمم وصخور بركانية .....

٢- الحرات اشهرها حرة رهط وخيبر.

٣- جبل الملسا وتسعى المملكة لتسجيله كأول منتزه جيولوجي في المملكة

الدرس الرقمي

www.ien.edu.sa

الدرس الثالث عشر

المناطق الرَّمْلية

نفكر ونستنتج

يتميّز وطني المملكة العربية السعودية بأن فيه مناطق رملية واسعة، فما أبرز تلك المناطق الرملية؟

في وطني المملكة العربية السعودية مناطق رملية واسعة تغطي نحو ثلث مساحته.

من أبرز هذه المناطق الرملية:

- النُّفود الكبير.
- الدَّهْناء.
- الرُّبْع الخالي.

للاطلاع

أسباب التَّصَحُّر المُناخية:

- تغير المُناخ، مثل قلة الأمطار.
- ارتفاع درجة الحرارة.
- ارتفاع المياه الجوفية المالحة.
- انجراف التربة.

أسباب التصحُّر البشرية:

- قطع الأشجار والنباتات.
- الرعي الجائر للإبل والأغنام.
- إتلاف التربة الطبيعية بالسيارات وغيرها.

؟ كيف تكونت هذه الرمال العظيمة؟

نشأت هذه الرمال منذ أكثر من ١٧ ألف سنة، وساعدت الرياح على تجمعها.

١ رمال الربع الخالي:

الربع الخالي

- تقع جنوب المملكة العربية السعودية، وتعد من أكبر الصحاري الرملية في العالم، ويقع الجزء الأعظم منها داخل الأراضي السعودية. وجزء من الربع الخالي يتبع المنطقة الشرقية، والجزء الآخر يتبع منطقة نجران.
- يمثل الربع الخالي موطناً للحضارات القديمة التي اندثر أغلبها وغمرته الرمال، ولم تتوانَ الحكومة السعودية في البحث والتنقيب فيها، وإجراء دراسات لاكتشاف أسرارها.

حلول online
الحلول اون لاين
hulul online

حقل الشيبة

- في هذه الرمال كثير من المعادن النفيسة، والآثار القديمة المطمورة، إضافة إلى بعض الواحات والأشكال الجاذبة للسياحة.

- من إنجازات وطني اليوم استخراج النفط في الربع الخالي من موقع حقل الشَّيْبة الذي بدأت فيه شركة أرامكو السعودية في عام ١٤١٩هـ.

النفود الكبير

٢ النُّفود الكبير:

منطقة رملية على شكل مثلث وتغطي أجزاء كبيرة من نجد، وتمتد شمالاً.

نشاط ١

بالرجوع إلى مصادر التعلم يحدد الطلبة موقع الربع الخالي، وموقع النفود الكبير على الخريطة.

حلول الحلول اون لاين hulul.online

للاطلاع

وُجد في صحراء النفود الأحافير، وهي بقايا المخلوقات الحيوانية والنباتية التي حُفظت داخل الطبقات الرسوبية عبر الأزمنة الجيولوجية القديمة لوطني.

استخراج عظام الكتف والعضد لأحد الفيلة المنقرضة في رواسب البحيرات القديمة في صحراء النفود

٣ رمال الدَّهْناء:

تمتد على شكل قوسٍ تصل بين النفود الكبير في الشمال، والربع الخالي، وهي تمثل الجزء الأوسط من المناطق الرملية في المملكة العربية السعودية.

الدهناء

نشاط ٢

يذكر الطلبة أسماء الصحاري الرملية وفقاً للوصف الآتي:

أ- أكبر صحراء رملية في المملكة العربية السعودية: ..... **الربع الخالي** .....

ب- منطقة رملية كبيرة على شكل قوس: ..... **رمال الدهناء** .....

ج- منطقة رملية على شكل مثلث في نجد: ..... **النفوذ الكبير** .....

حلول
hulul.online

الدرس الرقمي

www.ien.edu.sa

الدرس الرابع عشر

الأودية

نفكر ونستنتج

ليس في المملكة العربية السعودية أنهار، ولكنْ فيها عدد كبير من الأودية التي تجري فيها المياه وقت تساقط الأمطار، فما أشهر الأودية في المملكة العربية السعودية؟ وما سِماتها؟ وما أبرز السدود التي أنشأتها الحكومة السعودية؟

في وطني المملكة العربية السعودية عدد كبير من الأودية، ومن أشهرها:

١ وادي الرُّمَّة:

وادي الرمة

وادي الرُّمَّة: مِن أهم الظواهر الطبيعية، فهو أطول وادٍ في وطني، يصل طوله إلى نحو ١٠٠٠كم، ويَعْبُر المملكة مِن الغرب إلى الشرق، ويبتدئ مِن جبال المدينة المنورة، مخترقاً منطقة القصيم.

٢ وادي حَنيفة:

وادي حنيفة

يقع وادي حنيفة وسط مدينة الرياض، وينحدر من الشمال إلى الجنوب. سُمي وادي حَنيفة نسبةً إلى القبيلة التي سكنته وهي (بنو حنيفة)، وعلى ضِفافِهِ تقع الدِّرْعِيّة عاصمة الدولة السعودية الأولى.

الحلول اون لاين
hulul.online

٣ وادي الدَّواسِر:

يقع في جنوب نجد، وينتهي عند أول الربع الخالي.

وادي الدواسر

٤ وادي تَثْليث:

يبدأ من جبال عَسير الجنوبية في سَرَاة قَحْطان، ويتجه نحو الشمال باتجاه وادي الدَّواسِر.

وادي تثليث

٥ وادي العَقيق:

يبدأ من منطقة العقيق جنوب المدينة المنورة، ويمتد شمالاً حتى ينتهي في وادي قناة، وهو من أشهر أودية المدينة المنورة.

وادي العقيق

٦ وادي السّرْحان:

يمتد من جنوب غربي الجوف إلى الأردن.

وادي السرحان

حلول الحلول ON LINE

٧ وادي بِيْشَة:

وادي بيشة

وادٍ ضخم يقع جنوب غربي المملكة العربية السعودية، ويمتد من جبال الحِجاز إلى وادي الدَّواسِر.

للاطلاع

وادي حلي

أودية البحر الأحمر:

تبدأ من السفوح الغربية، وتتجه نحو البحر الأحمر وتهامة غرباً، ومنها: وادي جازان، ووادي بَيْش، ووادي حَلي، ووادي عَتُود، ووادي رابغ، ووادي الصفراء بالقرب من المدينة المنورة.

نشاط ١

يتصرّف بعض المواطنين تصرفاً غير سليم عند جريان الأودية.

ما التصرفات السليمة وغير السليمة؟

التصرف السليم	التصرف غير السليم
١- عدم البقاء في مجاري الاودية ٢-عدم مشاهدة شخص يغرق لا تحاول إخراجه إن كنت لا تستطيع السباحة ٣-ابلاغ الدفاع الوطني على الرقم ٩٩٨ في حال مواجهة أي خطر	١-المجازفة ودخول المناطق المنخفضة ٢-محاولة إنقاذ شخص يغرق وأنا لا اجيد السباحة ٣-الابتعاد عن الأودية عندما تكون الأمطار غزيرة

حلول الحلول اون لاين hulul.online

سد الملك فهد بن عبدالعزيز في بيشة

ومن أبرز السدود في وطني:

١- سد الملك فهد بن عبدالعزيز في وادي بيشة.

٢- سد وادي نجران.

٣- سد وادي جازان.

نشاط ٢

بالرجوع إلى مصادر التعلم يكتب الطلبة عن السبب في إقامة السدود على الأودية.

توليد الطاقة الكهربائية - التصدي للسيول - المحافظة على المياه

الحلول أون لاين
hulul.online

الدرس الرقمي

www.ien.edu.sa

الدرس الخامس عشر

المناطق الساحلية والجُزُر

نفكر ونستنتج

في الخليج العربي والبحر الأحمر عدد من الجُزُر السعودية الجميلة؛ لذلك قررت حكومة وطني ضمن رؤية ٢٠٣٠ إنشاء مشروع كبير لاستثمار هذه الجزر والاستفادة منها، فما أشهر تلك الجزر؟ وما أهم سِماتها؟

أهم الجُزُر السعودية:

١- جزر فَرَسان:

تقع في جنوب شرقي الجزء الجنوبي من البحر الأحمر، وتبعد عن سواحل جازان نحو ٤٠ كم. ومن أهم هذه الجزر: فَرَسان الكبرى، والسَّقِيد، وقُمَّاح، وفيها سكان مقيمون.

جزيرة فَرَسان الكبرى يبلغ طولها نحو ٦٦ كم، وعرضها بين ٥ و ٨ كم.

للاطلاع

أكثر من ١٣٤٠ جزيرة سعودية في البحر الأحمر والخليج العربي.

أكثر من ١٢٠٠ نوع من الأسماك في البحر الأحمر والخليج العربي.

٢-جزيرة أُمّ القَمَاري:

تقع في البحر الأحمر جنوب مدينة القُنْفُذة، وتبعد عنها نحو ١٩ كم.

٣- جزيرة جَنَا:

تقع في الخليج العربي شرق المملكة العربية السعودية.

حلول
hulul.online

٤-جزيرتا ثِيْران وصَنَافر:

تقعان شمال البحر الأحمر عند مدخل خليج العَقَبة.

جزيرتا ثيران وصنافر

٥- جزيرة كُرَان:

تقع في الخليج العربي شرق المملكة العربية السعودية.

للاطلاع

مهرجان الحَرِيد السياحي في جُزُر فَرَسان:

من المهرجانات المحلية، وهو تقليد قديم يكون في نهاية شهر مارس ومطلع شهر أبريل سنوياً، عندما تتجمع أسماك الحَرِيد بأعداد كبيرة على سواحل الجزر، يصيد الصيادون والأهالي كثيراً منها بسهولة.

مهرجان الحريد السياحي في جزر فرسان

الحلول اون لاين
hulul.online

في وطني المملكة العربية السعودية كنوز طبيعية بحرية عديدة، منها الشُّعَب المَرْجانيَّة.

الشعب المرجانية

فما الشُّعَب المَرْجانيَّة؟

الشُّعَب المَرْجانيَّة هي كائنات حية تتكون في المياه الضَّحْلة، وتحقق التوازن البيئي البحري.

نشاط ١

بالرجوع إلى مصادر التعلم يذكر الطلبة بعضاً من فوائد الجُزُر في المملكة العربية السعودية التي اعتنت بها رؤية وطني ٢٠٣٠:

١- الاستثمار الاقتصادي.

٢-استغلال موقعها من أجل السياحة .

٣-تهيئة الجزر وذلك لتحقيق استدامة البيئة

نشاط ٢

جزيرة سعودية يسكن فيها نحو ٢٣ ألف مواطن، وتبعد عن جازان نحو ٤٠ كم، فما هي؟

جزر فرسان .

الدرس الرقمي

www.ien.edu.sa

الدرس السادس عشر

المناطق الإدارية

نفكر ونستنتج

يعد وطني المملكة العربية السعودية أكبر دول الخليج العربي مساحة؛ حيث تغطي مساحته ثلثي شبه الجزيرة العربية، ويعد ثاني أكبر الدول العربية مساحة، وبسبب ذلك يتكون وطني من مناطق إدارية، فكم عددها؟ وما نظام المناطق الإدارية؟ وبماذا تختص كل منطقة؟

يتكون وطني المملكة العربية السعودية من ثَلاث عَشْرة منطقة إدارية.

يرأس كل منطقة إدارية أمير المنطقة، وتتكون من محافظات من فئتي (أ) و(ب)، وكل محافظة يتبعها مراكز من فئتي (أ) و (ب).

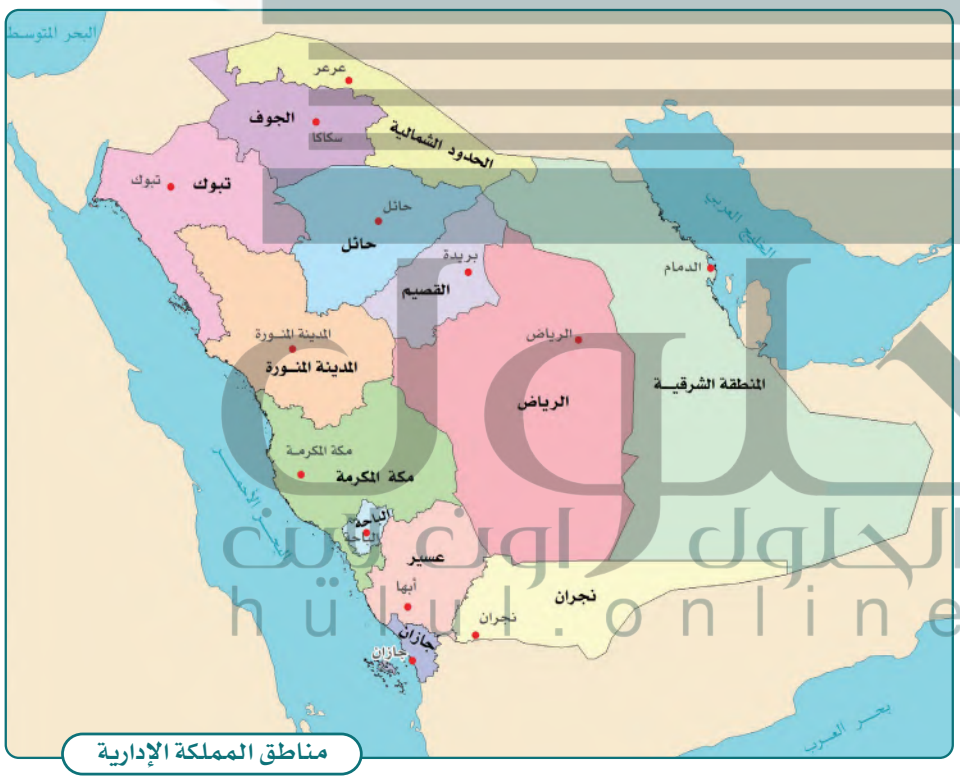

مناطق المملكة الإدارية

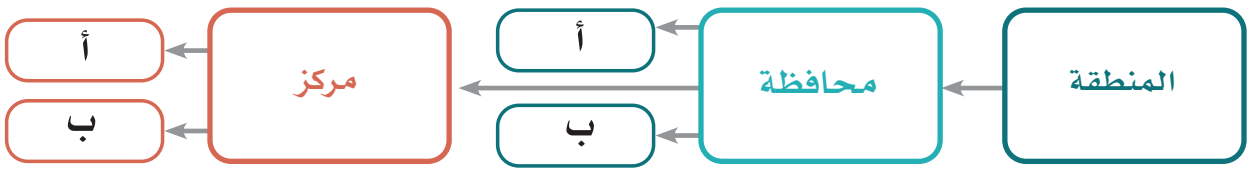

الحلول اونلاين
hulul.online

١ منطقة الرياض

مقر الإمارة: مدينة الرياض

مدينة الرياض

الموقـــــع:

تقع في وسط المملكة العربية السعودية.

الخصائص:

- فيها العاصمة مدينة الرياض.
- فيها مقر الدولة والأجهزة الحكومية.
- هي منطَلَق توحيد المملكة العربية السعودية.

للاطلاع

من أكبر محافظات منطقة الرياض: الدِّرْعية، الخَرْج، الدوادمي، المَجْمَعَة، القُوَيْعِية، الأفلاج، وادي الدواسر، الزُّلْفي، شَقْراء، حوطة بني تميم، عَفيف، الغاط.

حلول الكتاب اون لاين
hulul.online

نشاط ١

ما المدينة التاريخية في منطقة الرياض التي كانت عاصمة الدولة السعودية الأولى؟

الدرعية.....

٢ منطقة مكة المكرمة

مقر الإمارة: مدينة مكة المكرمة

المسجد الحرام بمكة المكرمة

الموقـــــع:

تقع منطقة مكة المكرمة في غرب المملكة العربية السعودية.

الخصائص:

- هي مهبط الوحي.
- تضم المقدسات الإسلامية، منها: المسجد الحرام، والكعبة المشرفة، ومشاعر الحج، مثل: (عَرَفات ومُزْدَلِفة ومِنى).
- وقوعها على ساحل البحر الأحمر.

للاطلاع

من أكبر محافظات منطقة مكة المكرمة: جُدَّة، الطائف، القُنْفُذة، اللِّيْث، رابغ، خليص، الخُرْمَة، رَنْيَة، تُرَبَة.

حلول الكتب المدرسية
hulul.online

نشاط ٢

ما الميناء الرئيس في منطقة مكة المكرمة؟

ميناء جدة الإسلامي.....

٣ منطقة المدينة المنورة

مقر الإمارة: مدينة المدينة المنورة

المسجد النبوي بالمدينة المنورة

الموقـــــع:

تقع في غرب المملكة العربية السعودية.

الخصائص:

- فيها المسجد النبوي.
- تطل بعض مدنها على ساحل البحر الأحمر.
- فيها المَعالم والآثار الإسلامية، مثل: مسجد قُبَاء، وجبل أُحُد، وموقع بدر.

للاطلاع

من أكبر محافظات منطقة المدينة المنورة: يَنْبُع، العُلا، مَهْد الذّهَب، الحناكية.

حلول الحلول أون لاين hulul.online

نشاط ٣

ما المدينة التاريخية السياحية التي فيها آثار الحِجْر في منطقة المدينة المنورة؟

ينبع

٤ منطقة القَصيم

مقر الإمارة: مدينة بُرَيْدَة

مدينة بريدة

الموقـــــع:

تقع في وسط المملكة العربية السعودية تقريباً.

الخصائص:

- تمتاز بثرواتها الزراعية، ومن أشهر محصولاتها الزراعية: التمور.
- فيها وادي الرُمَّة وروافده.
- فيها مواقع أثرية موغلة في القِدَم.

للاطلاع

من أكبر محافظات منطقة القصيم: عُنَيْزَة، الرَّسّ، المَذْنَب، البُكَيْرِيّة، البَدَائِع.

الحلول أون لاين
hulul.online

نشاط ٤

ما أبرز منتجات منطقة القصيم الزراعية؟

التمور.....

٥ المنطقة الشرقية

مقر الإمارة: مدينة الدمام



المتنزه البحري بمدينة الدمام

الموقـــــع:

تقع في الجزء الشرقي من المملكة العربية السعودية.

الخصائص:

- تُعدّ من أغنى مناطق المملكة العربية السعودية بالنفط، وفيها أكبر حقول النفط في العالم، وتحوي مزارع نخيل كثيرة.
- فيها مواقع تاريخية لحضارات قديمة.
- تطل على ساحل الخليج العربي.

للاطلاع

من أكبر محافظات المنطقة الشرقية: الأحســاء، حَفْــر الباطن، الجُبَيْــل، القَطيــف، الخُبَــر، العدَيْد، الخَفْجِي.

حلول الحلول أون لاين hulul.online

نشاط ٥

أين يقع أول مسجد أقِيمتْ فيه صلاة الجمعة بعد المسجد النبوي في عهد النبي ﷺ؟

مسجد جواثا بالأحساء

٦ منطقة عَسير

مقر الإمارة: مدينة أبها

مدينة أبها

الموقـــــع:

تقع في جنوب غربي المملكة العربية السعودية.

الخصائص:

- تتمتع بموقع جغرافي فريد بتضاريسه المتنوعة.
- تُعدُّ من المناطق السـياحية المتميزة؛ لِمَا تتمتع به من مناخ معتدل وجَمالِ طبيعة.
- تتميّز بتراثها الاجتماعي العريق.

للاطلاع

من أكبر محافظات منطقة عسير:
خَميـس مشَيـط، بِيْشَـة، النَّمَاص، مَحايِل، ظَهْران الجَنوب، تَثْلِيث.

حلول الحلول أونلاين
hulul.online

نشاط ٦

لماذا يرتاد السائحون من الداخل والخارج منطقة عسير؟

بسبب اعتدال مناخها والجمال الطبيعي الذي تتميز به .....

٧ منطقة تبوك

مقر الإمارة: مدينة تبوك

مدينة تبوك

الموقـــــع:

تقع في الجهة الشمالية الغربية من المملكة العربية السعودية.

للاطلاع

مـــن أكبـــر محافظـــات منطقـة تبوك:
الوَجْه، ضِباء، تَيْماء، أُمْلُج.

الخصائص:

- تمتاز بالآثار التاريخية الإسلامية والقديمة.
- تتمتع بنهضة زراعية كبيرة.
- تطل بعض مدنها على البحر الأحمر.

الحلول اون لاين
hulul.online

نشاط ٧

ما المدينة التي فيها بئر هَدّاج في منطقة تبوك؟

.....تيماء.....

٨ منطقة حائل

مقر الإمارة: مدينة حائل

مدينة حائل

الموقـــــع:

تقع في شمال المملكة العربية السعودية.

للاطلاع

مـــن أكبـــر محافظـــات منطقة حائل: بَقْعاء.

الخصائص:

- تمتاز بتنوع تضاريسـها بين سهول، وجبال، وتكوينات رملية.
- منطقة زراعية ورعوية؛ لوفرة مصادر المياه فيها.
- تشتهر بجبلَي أَجأ وسَلْمَى.

نشاط ٨

ما أشهر جبال منطقة حائل؟

جبال آجا وسلمى

وزارة التعليم
Ministry of Education
2022 - 1444

٩ منطقة الحدود الشمالية

مقر الإمارة: مدينة عَرْعَر

مدينة عرعر

الموقـــــع:

تقع في أقصى الشمال من المملكة العربية السعودية.

الخصائص:

- تعد من أكبر المناطق في مجال الثروة الحيوانية في وطني.
- منطقة غنية بالمعادن، مثل: الفوسفات.
- فيها مناطق أثرية وتاريخية.

للاطلاع

مـــن أكبـــر محافظـات منطقـة الحدود الشماليـة: رَفْحاء، طُرَيْف.

حلول
hulul.online

نشاط ٩

اشتهرت منطقة الحدود الشمالية بمشروع نفطي كبير كان يربط بين شرق المملكة والبحر المتوسط، فما هو؟

خط النفط تاب لاين

١٠ منطقة جازان

مقر الإمارة: مدينة جازان



مدينة جازان

الموقـــــع:

تقع في أقصى الجنوب الغربي من المملكة العربية السعودية.

الخصائص:

- تمتاز بخصوبة التربة، وكثرة الأودية.
- تشتهر بالزراعة، واستزراع الروبيان والأسماك وصيدها.
- تشتهر بالجُزُر البحرية الجميلة.

للاطلاع

من أكبر محافظات منطقة جازان:

صَبْيا، أبو عَريش، صامطة، الدَّرْب، بَيْش.

نشاط ١٠

ما أشهر جزيرة تابعة لمنطقة جازان؟

جزر فرسان.

للاطلاع

تعد منطقة جازان من أكبر المناطق الإدارية من حيث الكثافة السكانية نسبة إلى مساحتها.

حلول
hulul.online

١١ منطقة نَجْران

مقر الإمارة: مدينة نجران

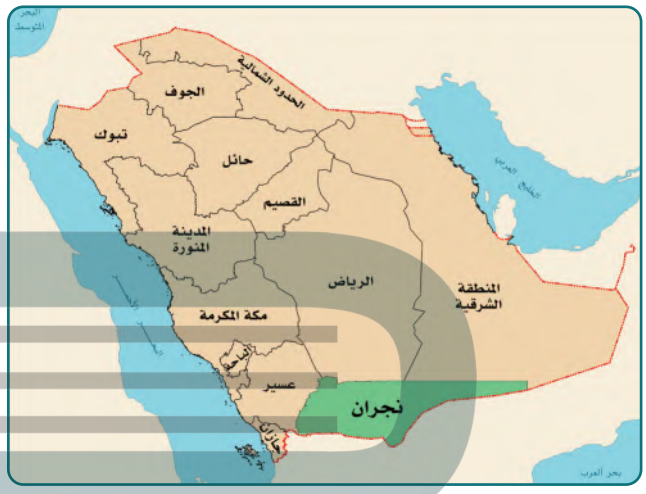



مدينة نجران

الموقـــــع:

تقع في جنوب المملكة العربية السعودية.

الخصائص:

- تمتاز بكثير من الآثار التاريخية القديمة.
- تشتهر بمنتجاتها الزراعية.
- تشتهر بتضاريسها المتنوعة.

للاطلاع

من أكبر محافظات منطقة نجران: شَرورة.

الحلول اون لاين
hulul.online

نشاط ١١

وقعت في منطقة نجران قصة أصحاب الأُخدود، ما الآية القرآنية التي ذَكَرَتْها؟

قوله تعالى في سورة الروج (قتل أصحاب الأخدود * النار ذات الوقود *إذ هم عليها قعود)

١٢ منطقة الباحَة

مقر الإمارة: مدينة الباحة



مدينة الباحة

الموقـــــع:

تقع في الجنوب الغربي من المملكة العربية السعودية.

الخصائص:

- جمال الطبيعة، واعتدال المناخ.
- منطقة جذب للسياح.
- بها غابات طبيعية.

للاطلاع

من أكبر محافظات منطقة الباحة:
بَلْجُرَشي، المَنْدَق، المخْواة، قِلْوَة.

حلول الحلول اون لاين hulul.online

نشاط ١٢

من الصحابي المشهور في رواية الحديث النبوي الذي قَدِم من منطقة الباحة؟

الصحابي أبو هريرة .....

١٣ منطقة الجوف

مقر الإمارة: مدينة سكاكا



مدينة سكاكا

الموقـــــع:

تقع في الجزء الشمالي من المملكة العربية السعودية.

للاطلاع

من أهم محافظات منطقة الجوف: القُرَيّات، دُوْمَة الجَنْدَل.

الخصائص:

- تمتاز بوفرة مياهها وعذوبتها.
- تعدّ أرضها من أخصب الأراضي الزراعية.
- فيها مواقع تاريخية عريقة.

نشاط ١٣

مدينة في منطقة الجوف كانت تعرف قديماً باسم (أدوماتو)، فما هي؟

دومة الجندل

حلول الحلول اون لاين hulul.online

الحلول اون لاين
hulul.online

تقويم
الوحدة الرابعة

وزارة التعليم
Ministry of Education
2022 - 1444

١ يختار الطلبة الخيار الصحيح فيما يأتي:

أ- يجري وادي الرُمَّة في منطقة:

○ جازان ○ الحدود الشمالية ✓ القصيم

ب- تقع جُزُر فَرَسان في:

○ الخليج العربي ○ البحر المتوسط ✓ البحر الأحمر

ج- يقع جبل أُحُد في:

○ مكة المكرمة ✓ المدينة المنورة ○ الرياض

د- يقع وادي حنيفة في:

○ القصيم ○ تبوك ✓ الرياض

٢ يحدّد الطلبة على الخريطة المنطقة الإدارية التي فيها مدرستهم: **يترك للطالب**

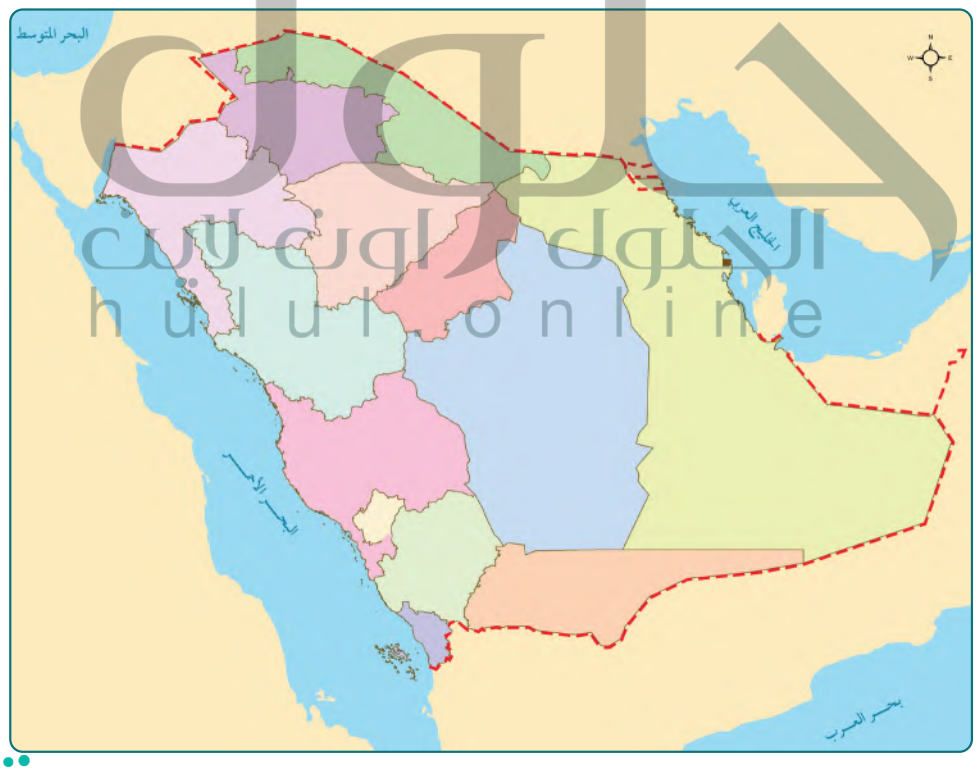

الحلول أونلاين
hululonline

٣ يضع الطلبة المحافظات الآتية وفق مناطقها الإدارية في الجدول:

الخرج - ينبع - جدة - الطائف - ضِباء - دُوْمَة الجَنْدَل - مهد الذهب - الدرعية - القُرَيّات - بَلْجُرَشي - الجبيل - المخْواة - صَبْيَاء - أبو عَريش - الأحساء - بِيْشَة - خميس مشيط - تَيْماء

منطقة الرياض	منطقة مكة المكرمة	منطقة المدينة المنورة
الخرج	جدة	ينبع
الدرعية	الطائف	مهد الذهب

المنطقة الشرقية	منطقة عسير	منطقة تبوك
الجبيل	خميس مشيط	ضباء
الأحساء	بيشة	تيماء

منطقة الجوف	منطقة جازان	منطقة الباحة
دومة الجندل	صبياء	بلجرشي
القريات	أبو عريش	المخواة

حلول
الحلول اون لاين
hulul.online

٤ يضع الطلبة علامة (✓) أمام العبارة الصحيحة، وعلامة (✗) أمام العبارة غير الصحيحة:

أ- جَبَلا أَجأ وسَلْمى من الجبال المنفردة. ✓

ب- جبال الحِجاز هي أقل الجبال امتداداً وارتفاعاً. ✗

ج- الحَرّات هي سطوح لابِيَّة سوداء. ✓

د- هَضَبة عَسير ونَجْران هي أكبر الهِضاب في وطني. ✗

هـ- رِمال الرُّبع الخالي هي أكبر صحراء رملية في وطني. ✓

و- رِمال النُّفود الكبير تمتد على شكل قوس. ✗

ز- يُسْتَخْرَج النفط في الرُّبع الخالي. ✓

ح- لا يُعَدّ الربع الخالي موطناً للحضارات القديمة. ✗

٥ يكمل الطلبة الفراغات الآتية بالكلمات الصحيحة:

(الخليج العربي - المرتفعات - المسجد النبوي - البحر الأحمر- المنخفضات - ثلثي - المسجد الحرام)

أ- تُعَدّ الجبال والهضاب من .....**المرتفعات**.....

ب- تُعَدّ الأودية من .....**المنخفضات**.....

ج- مكة المكرمة والمدينة المنورة فيهما .....**المسجد الحرام**.....

و .....**المسجد النبوي**.....

د- يطل وطني على مسطَّحَينِ مائيين هما :.....**البحر الأحمر**.....

و .....**الخليج العربي**.....

هـ- تشغل مساحة المملكة العربية السعودية:.....**ثلثي**..... مساحة شبه الجزيرة العربية.

حلول
الحلول أون لاين
hulul online

٦ يضع الطلبة الجزر الآتية وفق موقعها في الجدول:

جزيرة كُرَان – جزيرة أم القَماري – جزيرة جَنا – جزر فَرَسان

البحر الأحمر	الخليج العربي
أم القماري	كران
جزر فرسان	جنا

٧ يذكر الطلبة أهمية موقع المملكة العربية السعودية.

يوجد به قبلة المسلمين - يتوسط دول العالم

فيه المقدسات الإسلامية - أراضية غنية بالنفط

يربط القارات بعضها البعض

الحلول أون لاين
hulul.online

الوحدة الخامسة

مؤسَّسات الدولة

الحلول
الحلول اون لاين
hulul.online

- الدرس السابع عشر: مفهوم مؤسَّسات الدولة
- الدرس الثامن عشر: الخِدْمات الحكومية
- الدرس التاسع عشر: الحِماية الاجتماعية والصحية

وزارة التعليم
Ministry of Education
2022 - 1444

سوف أتعلم في هذه الوحدة

- أنواع المؤسَّسات الحكومية.
- وظائف المؤسَّسات الحكومية.
- الخِدْمات الحكومية.

الحلول اون لاين
hulul.online

وزارة التعليم
Ministry of Education
2022 - 1444

الدرس الرقمي

www.ien.edu.sa

الدرس السابع عشر

مفهوم مؤسَّسات الدولة

نفكر ونستنتج

تقوم الدولة على عدد من المؤسسات التي تتوزع بينها المهامّ والمسؤوليات؛ لخدمة المواطنين والمقيمين، فما أبرز تلك المؤسَّسات في المملكة العربية السعودية؟ وما وظائفها؟

هناك نوعان رئيسان للمؤسَّسات، هما:

- مؤسَّسات عامّة: وهي المؤسَّسات الحكومية (مؤسَّسات الدولة).
- مؤسَّسات خاصة: وهي المؤسَّسات التجارية.

مؤسَّسات الدولة هي الأجهزة الحكومية المكلَّفة بمهام لخدمة الوطن والمواطن.

سوق تجاري (مؤسسة خاصة)



وزارة الداخلية (مؤسسة عامة)

مؤسسات خاصة: سوق تجاري، مؤسسة تجارية، شركة، بنك، مصنع

مؤسسات عامة: وزارة، هيئة حكومية، برنامج حكومي، مستشفى حكومي

وزارة التعليم
Ministry of Education
2022 - 1444

من مؤسَّسات الدولة:

وزارة الداخلية	رئاسة أمن الدولة	وزارة الحج والعمرة	وزارة الثقافة
وزارة التعليم	وزارة الصحة	وزارة الدفاع	وزارة العدل
وزارة الاقتصاد والتخطيط	وزارة الموارد البشرية والتنمية الاجتماعية	وزارة البيئة والمياه والزراعة	وزارة الشؤون البلدية والقروية والإسكان

الحلول أون لاين
hulul.online

نشاط ١

يحدِّد الطلبة المؤسَّسات العامة والمؤسسات الخاصة في الجدول الآتي:

(شركة سابك – وزارة الداخلية – الهيئة العامة للغذاء والدواء – شركة سيارات)

المؤسّسات العامة	المؤسّسات الخاصة
وزارة الداخلية	شركة سيارات
الهيئة العامة للغذاء والدواء	شركة سابك

وظائف مؤسَّسات الدولة

تقوم مؤسَّسات الدولة بوظائف متعددة لخدمة المواطنين والاقتصاد، والمجتمع عموماً، ومن أبرز تلك الوظائف:

- الحماية والأمن.
- تنظيم العمل.
- تشييد الطرق وصيانتها.
- تطوير الاقتصاد.
- توفير الخِدَمات العامة.
- توفير الإسكان.
- تنمية المجتمع.
- تنظيم أنشطة الترفيه والرياضة.

الحلول أون لاين
hulul.online

نشاط ٢

يستنتج الطلبة اسم المؤسَّسَة الحكومية التي تؤدي المهام الآتية:

الحماية والأمن	وزارة الداخلية	افتتاح المدارس	وزارة التعليم
علاج المرضى	وزارة الصحة	تجهيز الجيش	وزارة الدفاع

الدرس الرقمي

www.ien.edu.sa

الدرس الثامن عشر

الخِدْمات الحكومية

نفكر ونستنتج

تقدم الحكومة في المملكة العربية السعودية كثيراً من الخدمات للمواطنين والمقيمين، وذلك من خلال عدد من الأجهزة الحكومية، فما أبرز تلك الخدمات؟

الخِدْمات الحكومية

هي الأعمال التي تقوم بها الدولة من خلال مؤسَّساتها لمصلحة المجتمع وأفرادِه داخل الوطن.

ومن مؤسَّسات الدولة: وِزارة الشؤون البلدية والقروية، ووزارة النقل، ووزارة الداخلية، وإمارات المناطق.

مركز خدمات العملاء - وزارة الموارد البشرية والتنمية الاجتماعية

في أنحاء وطني المملكة العربية السعودية يرأس كلَّ إمارةِ منطقةٍ أميرٌ يستقبل المواطنين، ويستمع إلى طلباتهم واحتياجاتهم، ويتولى مسؤولية إدارة شؤون المنطقة.

حلول التعليمية
hulul.online

نشاط ١

أ- مَنْ هو أمير منطقتك؟

يعتمد على الطالب

ب- أين يقع مقرُّ إمارة منطقتك؟

يعتمد على الطالب

نشاط ٢

تُنظِّم المدرسة للطلبة زيارةً لمجلس أمير المنطقة ويصفون ما يشاهدونه.

اجتماع أمير المنطقة بشيوخ القبائل لحل مشاكلهم ومعرفة ما يحتاجونه

.....

.....

.....

وزارة الداخلية

تقوم الوزارة بعددٍ من الأعمال والمهام ضمن مؤسَّسات الدولة، منها: تحقيق الأمن والاستقرار، وتأمين سلامة حُجّاج بيت اللّٰه الحرام، وخدمة المواطنين، ومنع الجريمة، ومكافحة المخدرات، وتنفيذ العقوبات المقررة.

الحلول اون لاين
hilul.online

www.moi.gov.sa

بعض الأجهزة في وزارة الداخلية

- الشُّرْطَة: تتولى المحافظة على الأمن وتطبيق الأنظمة.
- القوات الخاصة لأمن الطرق: تتولى المحافظة على سلامة الناس في الطرق بين المناطق والمدن، ومساعدة المسافرين.
- الإدارة العامة للمرور: تتولى تنظيم السير وسلامة السائقين والرُّكّاب داخل المدن.
- المديرية العامة لمكافحة المخدرات: تتولى حماية الوطن من ترويج السموم والمخدرات، وتوعية المواطنين بأخطارها على الصحة والوطن.
- المديرية العامة للدفاع المدني: تتولى تنفيذ إجراءات السلامة وإطفاء الحرائق وإنقاذ المواطنين والمقيمين.
- المديرية العامة لحرس الحدود: تتولى حماية حدود الوطن ومساعدة العابرين.
- المديرية العامة للجوازات: تتولى إصدار الجوازات للمواطنين ومتابعتها وشؤون المقيمين.
- المديرية العامة للسجون: تتولى الإشراف على السجون وملاحظتها.
- وكالة الوزارة للأحوال المدنية: تتولى إصدار بطاقة الهوية الوطنية وتسجيل المواليد وغير ذلك.

الحلول أون لاين
hulu online

الدرس الرقمي

www.ien.edu.sa

الدرس التاسع عشر

الحِماية الاجتماعية والصحية

نفكر ونستنتج

تعد حماية المجتمع وصحة المواطنين والمقيمين من أولويات الحكومة في المملكة العربية السعودية، لذا يعمل عدد من الأجهزة الحكومية لتقديم الحماية الاجتماعية والصحية، فما أبرز تلك الجهود والأجهزة الحكومية التي تقوم بها؟

وزارة الموارد البشرية والتنمية الاجتماعية

الموارد البشرية والتنمية الاجتماعية

تقدِّم الوزارة خِدَمات الحِماية الاجتماعية من خلال عدد من الأعمال، منها:

- حِماية النساء والأطفال الذين ينالهم العنف والإيذاء.
- توفير دُوْر الملاحظة والرعاية لصغار السنِّ الذين يصدر نحوهم عقوبات.
- متابعة أحوال المواطنين والمواطنات الذين يحتاجون إلى المساندة، وإرشادهم.
- مكافحة التسول ونشر الوعي بمخاطره النفسية والاجتماعية والاقتصادية والأمنية.

الحماية الاجتماعية ← وزارة الموارد البشرية والتنمية الاجتماعية ← الحماية الصحية ← وزارة الصحة

حلول الإثراء hulul.online

للاطلاع

من أبرز أعمال وزارة الموارد البشرية والتنمية الاجتماعية في مجال الحماية الاجتماعية ما يأتي:

- إنشاء وحدات الحماية الاجتماعية ولجانها في المناطق، و١٧ دار ملاحظة اجتماعية ترعى النزلاء (من ١٢ إلى ١٨ سنةً)، و٥ دور للتوجيه الاجتماعي للنزلاء (من ٧ إلى ١٨ سنةً).
- إنشاء مركز لتلقّي بلاغات العنف والإيذاء.
- إنشاء مؤسسة لرعاية الفتيات (أقل من ٣٠ سنةً).
- إدارة مكافحة التسول.

تقدِّم مؤسَّسات الدولة خِدَمات الحِماية الاجتماعية؛ لحفظ حقوق أفراد المجتمع الذين تَحْدُث لهم المشكلات داخل الوطن، أو يكونون في أوضاع لا يستطيعون فيها حماية أنفسهم، فتقدّم لهم الحماية، أو الذين يخالفون النظام وهم صغار السنِّ، فيتابَعُون ويلاحَظُون.

نشاط ١

ما العمل في حال التعرض لإيذاء جسدي أو تحرش؟

إعلام الأهل بما حصل ومن ثم إخبار الشرطة أو قسم الحماية الأمنية بالحادثة والقيام بما يلزم تجاه المتحرش

وزارة الصحة

تقدِّم الوزارة خدمات عديدة للمحافظة على صحة المواطنين والمقيمين، من خلال مراكز الرعاية الصحية الأولية، والمستشفيات، والبرامج الصحية لتوعية المواطنين.

ما مراكز الرعاية الصحية الأولية؟

هي مراكز صحية تُنشَأ في الأحياء؛ لتقديم الخدمات الصحية والوقائية في مستوى عام، ثم يُحال من يحتاج إلى رعاية متقدّمة إلى المستشفيات.

في وطني (المملكة العربية السعودية) منشآت طبية كبيرة تُسَمَّى المدن الطبية، وهي مستشفيات كبيرة لعلاج المرضى.

وزارة التعليم
Ministry of Education
2022 - 1444

من أبرز المدن الطبية السعودية

مدينة الملك سعود الطبية بالرياض



مدينة الملك فيصل الطبية في عسير

مدينة الملك فهد الطبية بالرياض

مدينة الملك عبدالله الطبية بمكة المكرمة

هيئة الهلال الأحمر السعودي

تقدِّم الهيئة الخدمات الطبية الإسعافية الطارئة والعاجلة للمواطنين والمقيمين والزائرين، وخدمات نقل المرضى والمصابين في أنحاء وطني المملكة العربية السعودية.

للاطلاع

لطلب الإسعاف

اتصل بالرقم ٩٩٧

حلول
الحلول اون لاين
hulul.online

تقويم
الوحدة الخامسة

الحلول اون لاين
hulul.online

وزارة التعليم
Ministry of Education
2022 - 1444

١ ما اسم الهيئة التي تقدم لنا خِدْمات إسعافية؟

هيئة الهلال الأحمر السعودي.....

٢ يحدِّد الطلبة مهام وزارة الصحة في الخيارات الآتية:

○ إنشاء المستشفيات. ○ إنشاء مراكز لإيواء الأيتام.

○ إنشاء مراكز لرعاية المسنِّين. ⊗ إنشاء المراكز الصحية.

٣ يحدِّد الطلبة نوع المؤسَّسات الآتية:

أ- وزارة الداخلية:

⊗ مؤسسة عامة. ○ مؤسسة خاصة.

ب- مستشفى الملك فيصل التخصُّصي.

⊗ مؤسسة عامة. ○ مؤسسة خاصة.

ج- شركة سيارات:

○ مؤسسة عامة. ⊗ مؤسسة خاصة.

د- فندق:

○ مؤسسة عامة. ⊗ مؤسسة خاصة.

٤ يذكر الطلبة ثلاث مؤسسات حكومية.

١- وزارة الداخلية.....

٢- وزارة الصحة.....

٣- وزارة التعليم.....

حلول
الحلول أون لاين
hulul.online

٥ يضع الطلبة علامة (✓) أمام العبارة الصحيحة، وعلامة (✗) أمام العبارة غير الصحيحة فيما يأتي:

أ- الحماية والأمن من وظائف مؤسَّسات الدولة. ✓

ب- إيواء المسافرين من خِدْمات وزارة الموارد البشرية والتنمية الاجتماعية. ✗

ج- تقوم وزارة الداخلية بمهام سلامة الحجاج. ✓

د- تقدم الدولة الحِماية الاجتماعية للمواطنين والمقيمين. ✓

هـ- المدن الطبية هي مستشفيات صغيرة. ✗

و- تقدم هيئة الهلال الأحمر السعودي خِدْمات الإسعاف. ✓

٦ يكتب الطلبة أسباب تقديم الدولة خِدْمات الحِماية الاجتماعية.

لحفظ حقوق الأفراد المجتمع الذين تحدث لهم المشكلات داخل الوطن مثل : حماية النساء والأطفال من العنف -توفير دور الملاحظة والرعاية للأطفال - متابعة أحوال المواطنين الذين يحتاجون إلى المساندة وارشادهم - رعاية الفتيات وتوفير السكن لهم

hulul.online